




SCHEDA DESCRITTIVA DI RILEVAZIONE SUPERFICI COMUNALI

Localizzazione						
Descrizione tipologia di superficie	Muratura intonacata					
Indirizzo e numero civico	SP76 snc					
Coordinate satellitari (link)	https://earth.google.com/web/@41.34601574,14.55046131,800.08539627a,308.74189415d,30.00003367y,0.00005086h,0t,0r/data=CgRCAGgBMikKJwolCiExdUpSOGVIWet4ZzZab0NTEHhxV0pLX1JVZHZ1M1lwaUIgAToDCgEwQgIIAEoICOrY5tMFEAE					
Superficie						
Proprietà		Pubblica		Privata		Mista
Nel caso di proprietà privata o mista, descrivere il provvedimento che l'ha opzionata ai fini in questione	(es. avviso pubblico per la segnalazione da parte di privati di proprie superfici per la possibile realizzazione di opere, ecc.)					
Dimensioni	Lunghezza mt. 33,00 Altezza 1 mt. 2,30 Altezza 2 mt. 5,70					
Stato della superficie		Ottimo		Discreto		Pessimo
Note relative alla finitura attuale della superficie e agli interventi a farsi per il migliore risultato dell'opera pittorica	Alla superficie va rifatto l'intonaco.					
Documentazione						
Ortofoto (eventuale)						

Vista frontale			
Viste di scorcio			
Eventuali dettagli			
Contesto	Ingresso del paese		
Vincoli e prescrizioni			
La superficie è sottoposta a		Sì	No
	Vincolo storico-artistico		X
	Vincolo paesaggistico	X	
	Perimetrazione zona A PdF		X
	Perimetrazione UNESCO		X
	Piano del colore		X
	Censimento Architetture MiC		X
Altro (descrivere)			
Spazio per eventuali altre informazioni			